

הזדמנות ישראלית -  
מקורות אנרגיה, שותפות מוגבלת

# אסיפת בעלי יחידות

יוני 2015



# הצהרה

מצגת זו נועדה לתת רקע כללי בלבד בנוגע להזדמנות ישראלית מקורות אנרגיה, שותפות מוגבלת ("השותפות").

המצגת כוללת מידע צופה פני עתיד, כהגדרתו בחוק ניירות ערך, תשכ"ח-1968, הכולל, בין היתר, תחזיות, הערכות, אומדנים ומידע אחר המתייחסים לאירועים ועניינים עתידיים, שמידת התממשותם אינה ודאית ואינה בשליטתה של השותפות.

המידע הכלול במצגת וכל מידע אחר שיימסר בקשר עמה, אם בכלל, מוצג למטרות הנוחות בלבד, ואינו ממצה את מלוא הנתונים אודות השותפות ופעילותה. המצגת לא נועדה להחליף את הצורך בעיון בדיווחי השותפות. לשם קבלת מידע מלא ומקיף על מצבה של השותפות, עסקיה ותוצאותיה הכספיות יש לעיין בדיווחיה השונים של השותפות.

העובדות והנתונים העיקריים ששימשו בסיס למידע זה, הינם עובדות ונתונים בנוגע למצב הנוכחי של השותפות ועסקיה, עובדות ונתונים בנוגע למצב הנוכחי של תחום הפעילות בו פועלת השותפות באזורי פעילותה, ועובדות ונתונים מאקרו כלכליים, והכול כפי שידועים לשותפות במועד הכנת מצגת זו, ובכלל זה נתונים ופרסומים סטטיסטיים וציבוריים שפורסמו על ידי גופים ורשויות שונות, אשר תוכנם לא נבדק על ידי השותפות באופן עצמאי ולפיכך השותפות אינה אחראית לנכונותם. המידע הצופה פני עתיד הכלול במצגת עשוי שלא להתממש, כולו או חלקו או להתממש באופן שונה מכפי שנצפה, או יכול שיושפע מגורמים אשר לא ניתן להעריכם מראש, ואשר אינם בשליטתה של השותפות, עקב שינוי באיזה מגורמי הסיכון המאפיינים את פעילות השותפות וכן מהתפתחויות בסביבה הכלכלית ובגורמים החיצוניים המשפיעים על השותפות.

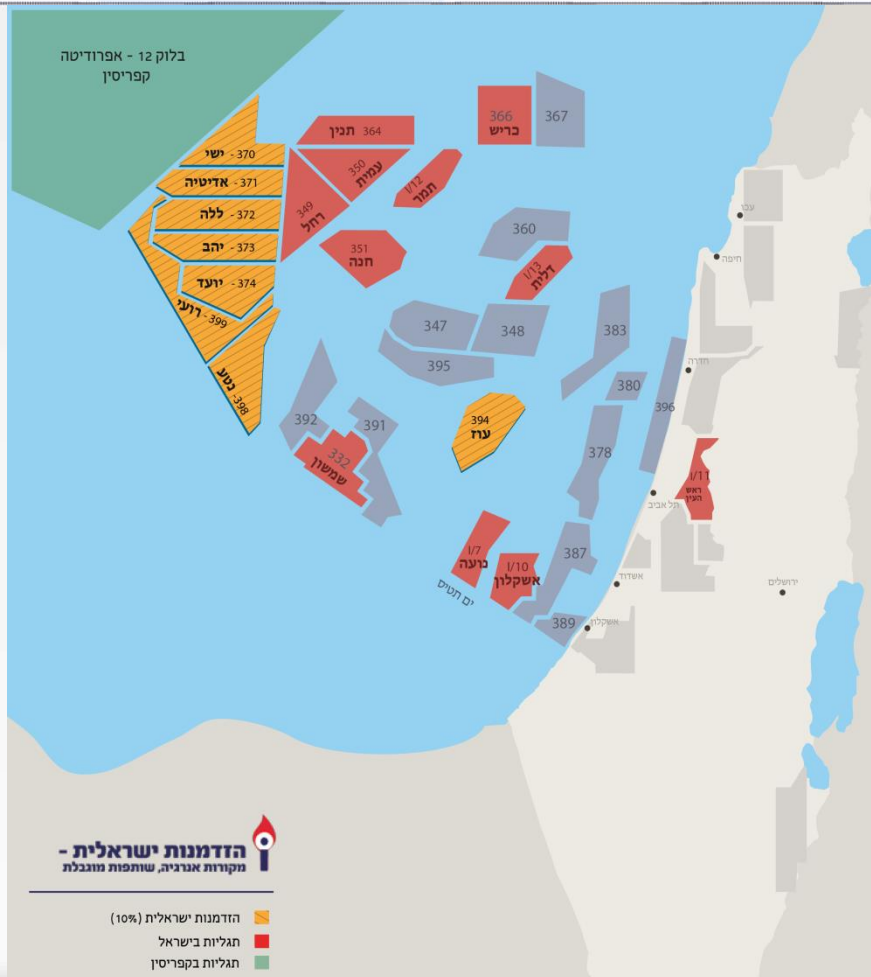
השותפות אינה מתחייבת בכל צורה שהיא לתקן או לעדכן את המידע המופיע במצגת זו.

מצגת זו אינה מהווה בשום צורה שהיא תחליף לייעוץ השקעות המתחשב בנתונים ובצרכים המיוחדים של כל אדם. מצגת זו איננה מהווה הצעה לרכישת ניירות ערך של השותפות ואין מדובר בבסיס לקבלת החלטת השקעה, וכן לא המלצה או דעה והיא איננה תחליף לשיקול דעת של משקיע.

אין לפרש את המידע במצגת זו כייעוץ משפטי, ייעוץ מס, ייעוץ השקעה וייעוץ מכל סוג. קורא מצגת זו נדרש להיוועץ ביועצים שלו לעניין זה.

המידע המופיע במצגת זו מתייחס למועד הצגתו: 29.06.2015.

# נכסי השותפות



## רישיונות פלאגייק

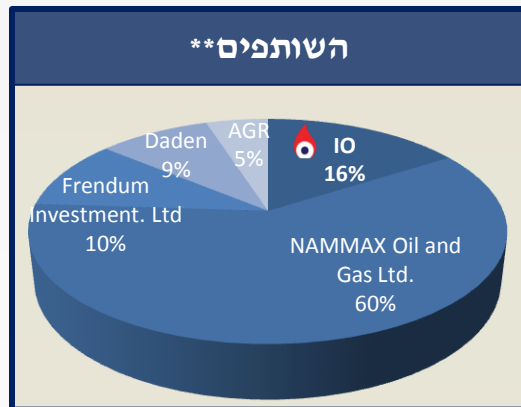
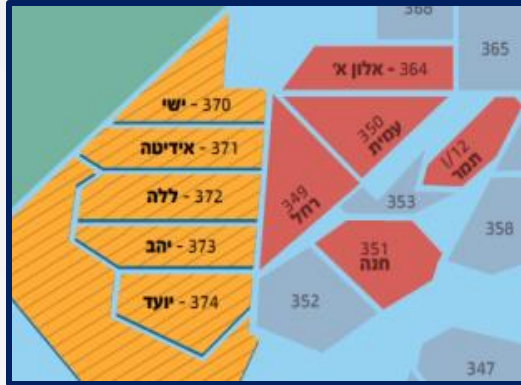
- ישי / 370
- עדיטיה / \*371
- ללה / \*372
- יהב / \*373
- יועד / \*374
- נטע / \*\*398
- רועי / \*\*399
- עוז / 394
- חתרורים\*\*\*

נכון ליום 31.03.2015, החזיקה השותפות בכ-25 מיליון דולר במזומן, פיקדונות וניירות ערך, המיועדים למימון תכניות העבודה.

נכון ליום 28.06.2015, שווי השוק של השותפות בבורסה הינו כ-16 מיליון דולר.

\* הוגשה בקשה לשני גבולות לפיה יוחזרו למדינה 3מתוך 4 הרישיונות ואילו רישיון "יועד" בגבולותיו החדשים יוארך בשנתיים ותאושר בו תוכנית עבודה מעודכנת. למועד זה הסתיים תוקף רישיונות "עדיטיה", "ללה", "יהב" ו"יועד" וטרם התקבל אישור הממונה לשינוי גבולות והארכת תוקף האחרון.  
\*\*הוגשה בקשה לממונה לשינוי גבולות רישיון "רועי" לרבות בדרך של העברת שטחים מרישיון "נטע" לרישיון "רועי" וגרעית שטחים אחרים, באופן שהשותפים ברישיונות יישארו עם רישיון אחד בלבד: רישיון "רועי" בגבולותיו החדשים, בו תעודכן תכנית העבודה ובהתאם הארכת תוקפו בשנה. טרם התקבל אישור הממונה לבקשות האמורות.  
\*\*\*בקשה לרישיון יבשתי, כפופה לקבלת כל האישורים הנדרשים.

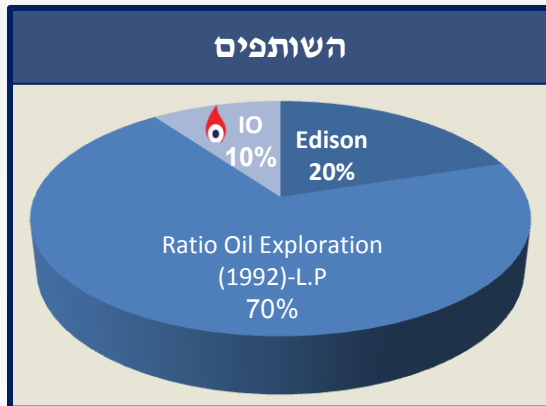
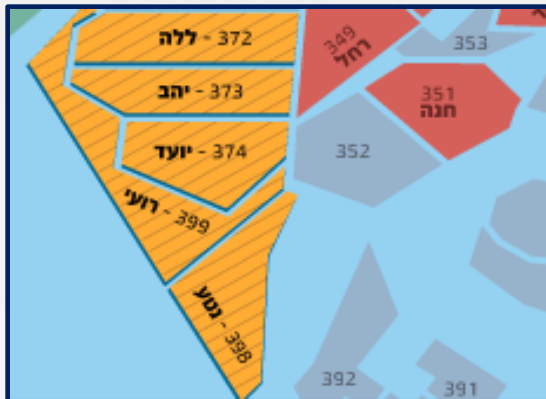
# רישיונות פלאג'יק



נכס	יועד / *374	יהב / *373	ללה / *372	עדייתה / *371	ישי / 370
תאריך רכישה	06.09.2010				
שטח כולל	2000 Km <sup>2</sup>				
מיקום	נמצאים כ-160 ק"מ מערבית לחופי חיפה. גובלים ממזרח ברישיונות 'רציו יס' בהם נמצא מבנה "לוויתן" ומצפון מערב בבלוק 12 הקפריסאי שם נמצא מבנה 'אפרודיטה'.				
שלב בתכנית העבודה	<p><b>ישי:</b> קידוח 'אפרודיטה 2' ברישיון ישי הסתיים בינואר 2013. תהליך הערכה מחדשת נמצא בעיצומו, בהתבסס על חילופי מידע עם קפריסין, הגובלת בשטח הרישיון.</p> <p><b>יועד:</b> הוגשה בקשה להארכה, שינוי גבולות ותכנית עבודה מעודכנת, הממתינה לאישור הממונה על ענייני הנפט במשרד התשתיות הלאומיות.</p> <p>רישיונות עדייתה/371, ללה/372 ויהב/373 פקעו בספטמבר 2013.</p>				
פוטנציאל (בכלל השכבות והרישיונות)	<p>דו"ח משאבים שנערך ע"י חברת Ryder Scott ופורסם ביוני 2012 וכן דוח משאבים מעודכן שפורסם באפריל 2013, מעריכים לגבי שטח רישיונות יועד, יהב, עדייתה וללה:</p> <p>בשכבות Miocene/Oligocene משאבים מנובאים (האומדן הטוב ביותר) של כ-3 TCF גז טבעי וכ-8.5 מיליון חביות קונדנסט.</p> <p>בשכבות Cretaceous/Turonian/Jurassic/Oligocene משאבים מנובאים (האומדן הטוב ביותר) של כ-2 מיליארד חביות נפט וכ-3.5 TCF של גז נלווה.</p>				
מפעיל	AGR - AGR Petroleum Services Holdings AS				

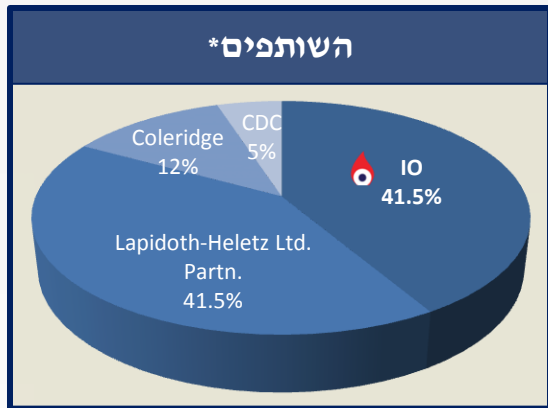
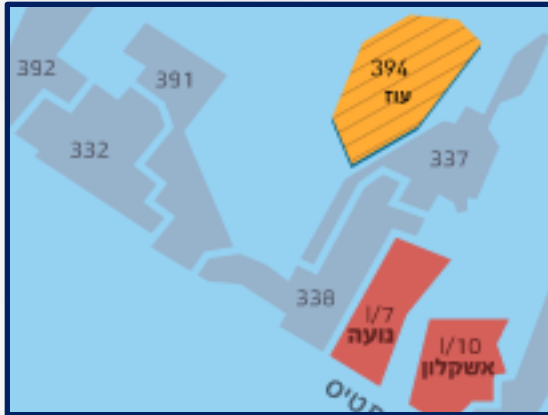
\*הוגשה בקשה לשנוי גבולות לפיה יוחזרו למדינה 3 מתוך 4 הרישיונות ואילו רישיון "יועד" בגבולותיו החדשים יוארך בשנתיים ותאושר בו תוכנית עבודה מעודכנת. למועד זה הסתיים תוקף רישיונות "עדייתה", "ללה", "יהב" ו"יועד" וטרם התקבל אישור הממונה לשינוי גבולות והארכת תוקף האחרון. \*\*ביום 19.04.15 הגיעה השותפות להסכם מול טאמאקס, פרנדום ואדן לפיו יעברו לשותפות 6% ולנאמאקס 17.5% מזכויותיה של פרנדום ברישיונות, כך שלאחר העברת הזכויות וכפוף לתנאי ההסכם יהיו שיעורי החזקה כמפורט לעיל.

# רישיונות נטע ורועי



נכס	נטע / 398	רועי / 399
תאריך רכישה	02.03.2010	
שטח כולל	374.1 Km <sup>2</sup>	400 Km <sup>2</sup>
מיקום	ממוקמים 150 ק"מ מערבית לחוף נתניה, בצמוד לגבול עם קפריסין ומצרים ובסמוך למבנה לווייתן	
שלב בתכנית העבודה	<p>הוגשה בקשה לשינוי גבולות רישיון רועי לרבות בדרך של העברת שטחים מרישיון נטע לרישיון רועי וגריעת שטחים אחרים, באופן שהשותפים ברישיונות יישארו עם רישיון אחד בלבד: רישיון רועי בגבולותיו החדשים.</p> <p>הוגשה בקשה לעדכון תכנית העבודה ברישיון רועי בשנה ובהתאם הארכת תוקפו.</p> <p>טרם התקבל אישור הממונה לבקשות האמורות.</p>	
פוטנציאל	<p>דו"ח הערכת משאבי גז מנובאים של NSAI בפרוספקט רועי, הנמצא בשטח הרישיונות נטע ורועי, מדצמבר 2014 מעריך כי פוטנציאל הגז בפרוספקט מגיע לכ-3.2 TCF (אומדן הכמויות הטוב ביותר). הסתברות גיאולוגית להצלחה: 36%.</p>	
מפעיל	Edison - Edison International S.p.a	

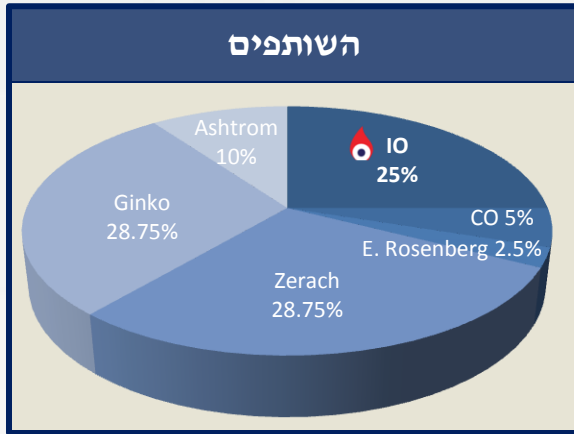
# רישיון עוז



נכס	עוז / 394
תאריך רכישה	01.04.2012
שטח כולל	400 Km <sup>2</sup>
מיקום	נמצא במדף היבשת במרחק של כ-50 עד 65 ק"מ מערבית לחופיה של תל-אביב
שלב בתכנית העבודה	הצגת הסכם עם קבלן לביצוע סקר סביבתי ותכנית ניטור, ע"פ הנחיות משרד התשתיות הלאומיות, האנרגיה והמים
פוטנציאל (בכלל השכבות)	דו"ח הערכת משאבים מנובאים של NSAI מאפריל 2014 מעריך : פוטנציאל גז טבעי של כ-2.5 TCF (אומדן הכמויות הטוב ביותר). הסתברות גיאולוגית להצלחה : 23%-27%. פוטנציאל נפט של כ-255 מיליון חביות (אומדן הכמויות הטוב ביותר). הסתברות גיאולוגית להצלחה : 16%-18%.
מפעיל	Caspian Drilling Company Limited

\*ביום 28.05.15 הגיעה השותפות להסכם מול פרנדום ופלסידה ולהסכם מול לפידות לפיו השותפות תרכוש מפרנדום ופלסידה את כל זכויות ההשתתפות שהן מחזיקות ברישיון, כך שלאחר השלמת הרכישה וכפוף לתנאי ההסכם יהיו שיעורי ההחזקה כמפורט לעיל.

# רישיון חתרורים\*



נכס	חתרורים, רישיון יבשתי
תאריך הגשת הבקשה לרישיון	28.09.2014
שטח כולל שהתבקש	95 Km <sup>2</sup>
מיקום	אזור חלמיש במדבר יהודה, צפון ים המלח
פוטנציאל	<p>בשנת 1995 ביצעה קבוצת דלק קידוח בשטח הרישיון, בעומק של כ-2 קילומטר, ונמצא בו נפט. זהו הקידוח היבשתי האחרון שביצעו קבוצת דלק ואבנר, טרם תגליות הגז בים, ולמיטב ידיעת השותפות בזמנו הוחלט שלא להפיק את הנפט מהמאגר בשל שיקולי כדאיות, לנוכח מחירי הנפט הנמוכים באותה תקופה.</p> <p>כעת כוונתן של השותפות לבקשה הינה להיכנס מחדש לקידוח "חלמיש". תכנית הקידוח המתוכנן מתבססת על תוצאות סקר סיסמי שהתקבל מתוך חור הקידוח בעבר, כאשר הקידוח החדש יתבצע תוך שימוש בטכנולוגיות מתקדמות.</p> <p>הגיאולוג והשותף בפרויקט הוא ד"ר אליהו רוזנברג, מייסד שותפות אבנר (דלק).</p>



# תודה רבה!

[www.oilandgas.co.il](http://www.oilandgas.co.il)

צור קשר:  
אלה פדבה,  
קשרי משקיעים  
[ela@oilandgas.co.il](mailto:ela@oilandgas.co.il)

